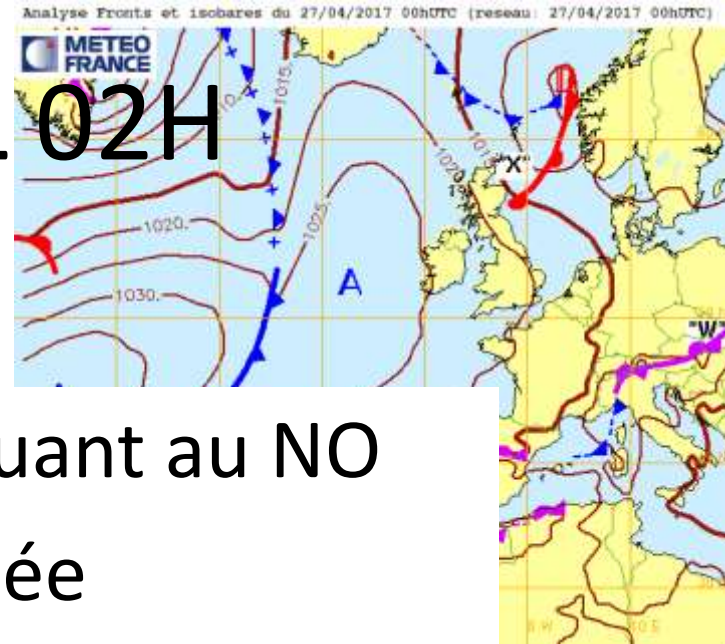


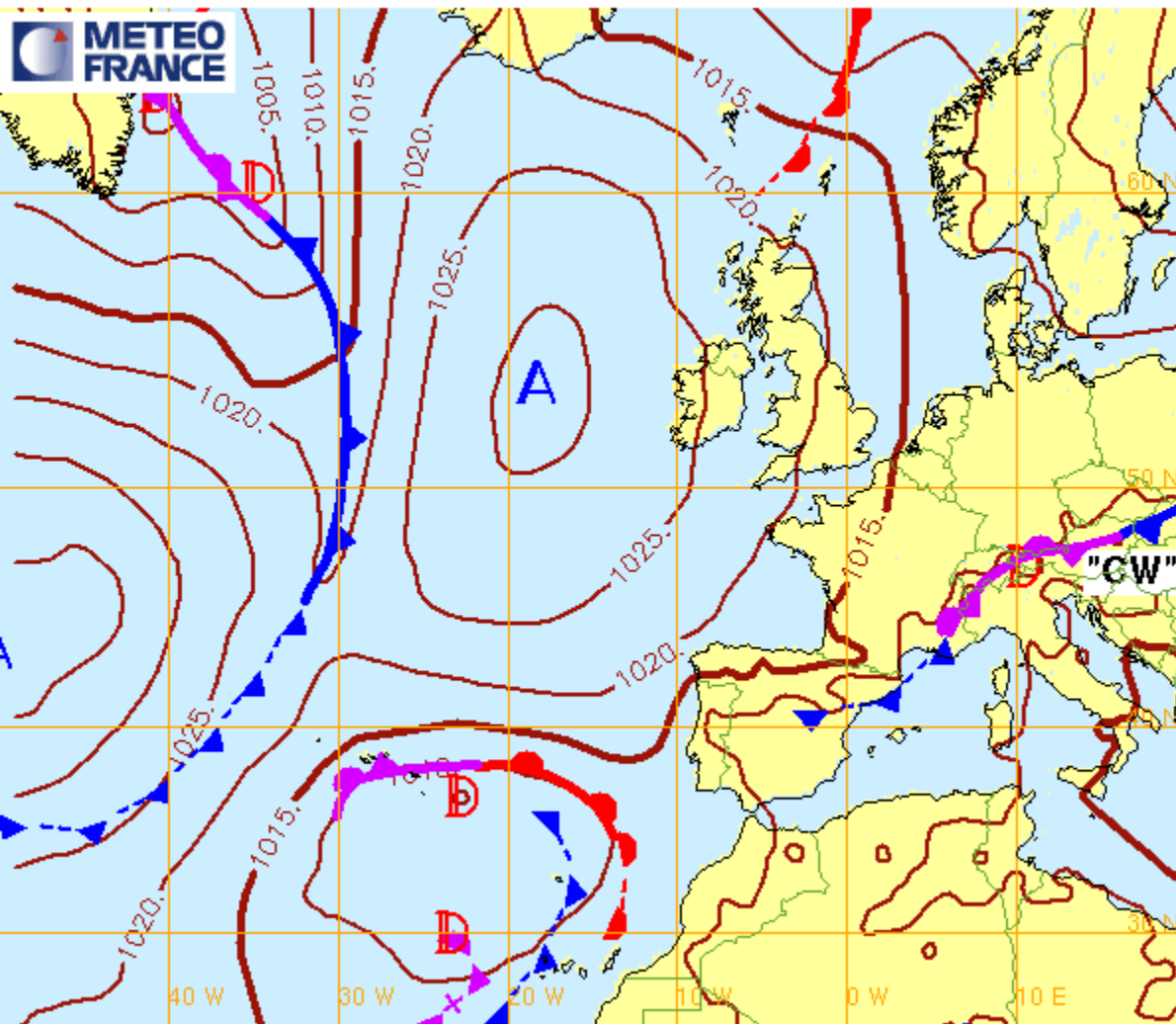
JEUDI 27 AVRIL 02H



- Synoptique 6/8nds de N évoluant au NO
- Le vent mollit en fin de matinée
- Thermique l'après-midi (8/14nds d'Ouest)
 - malgré très faible de différence T° (12/13° max à terre et en mer)
 - Mais forte instabilité et convection à terre
- Très cisailé en baie de Quiberon
- Vent très irrégulier sur l'eau

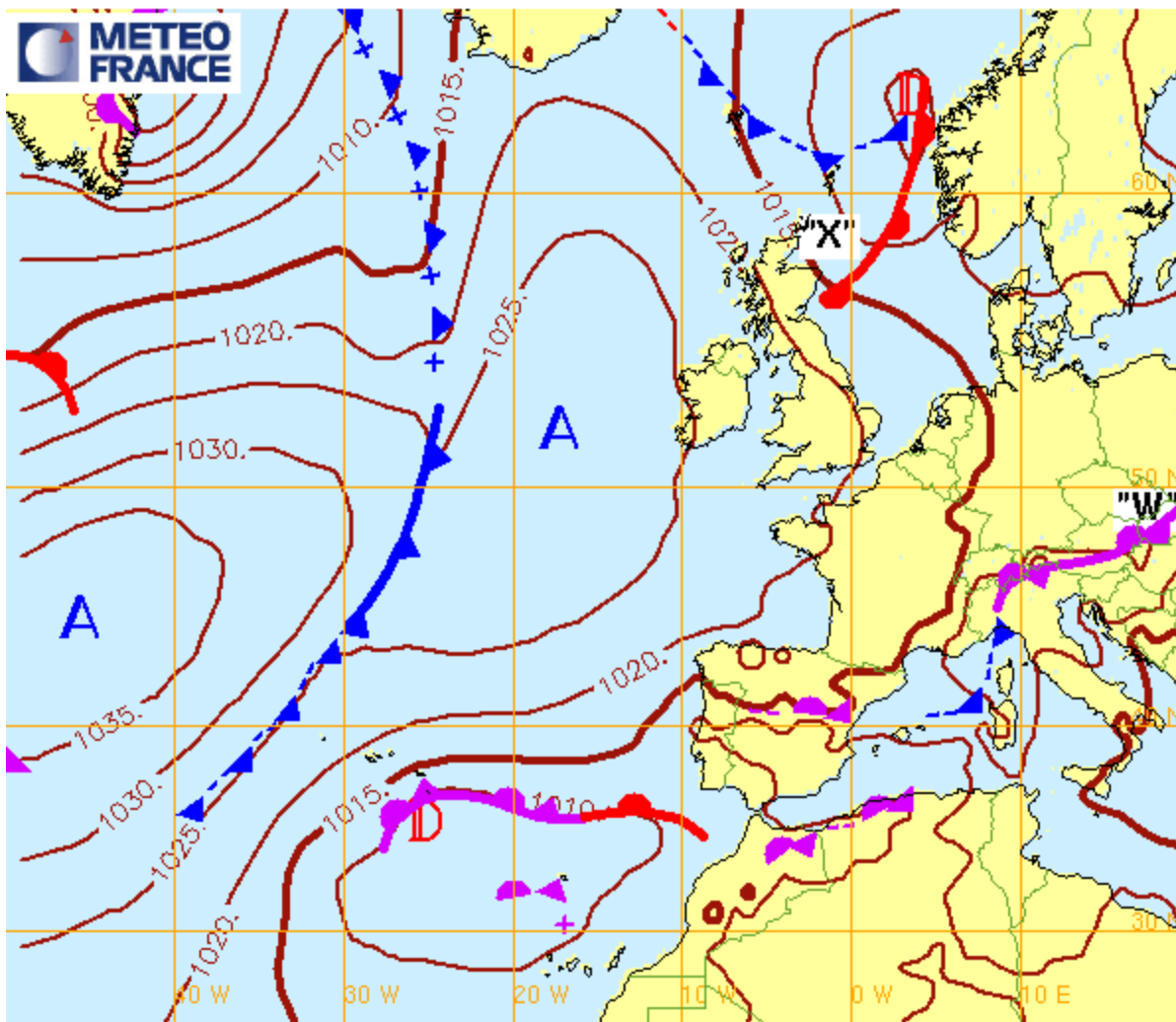
Forte instabilité la veille avec de forts développements cumuliformes et orages

Analyse Fronts et isobares du 26/04/2017 12hUTC (reseau: 26/04/2017 12hUTC)



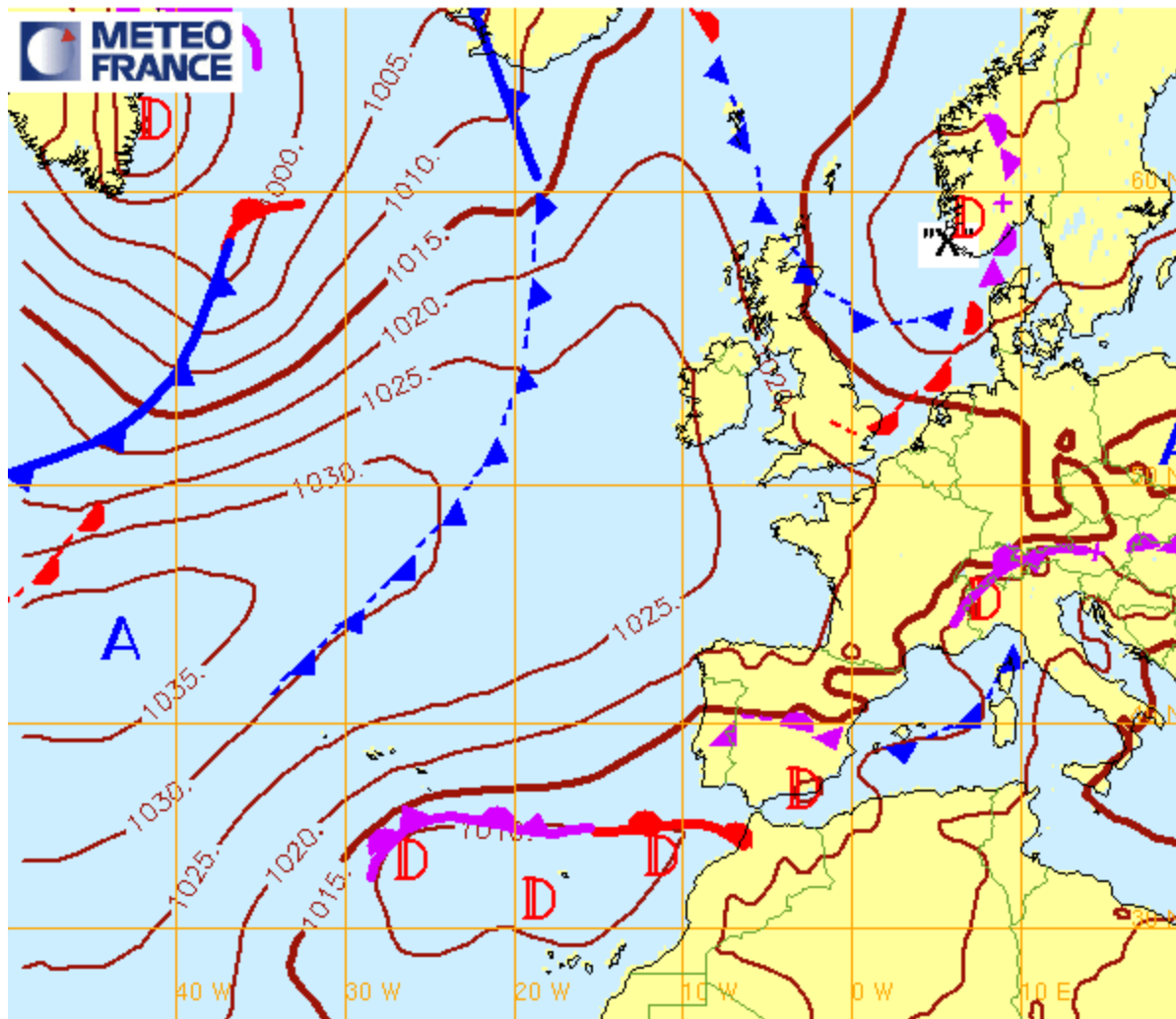
JEUDI 27 AVRIL 02H

Analyse Fronts et isobares du 27/04/2017 00hUTC (reseau: 27/04/2017 00hUTC)



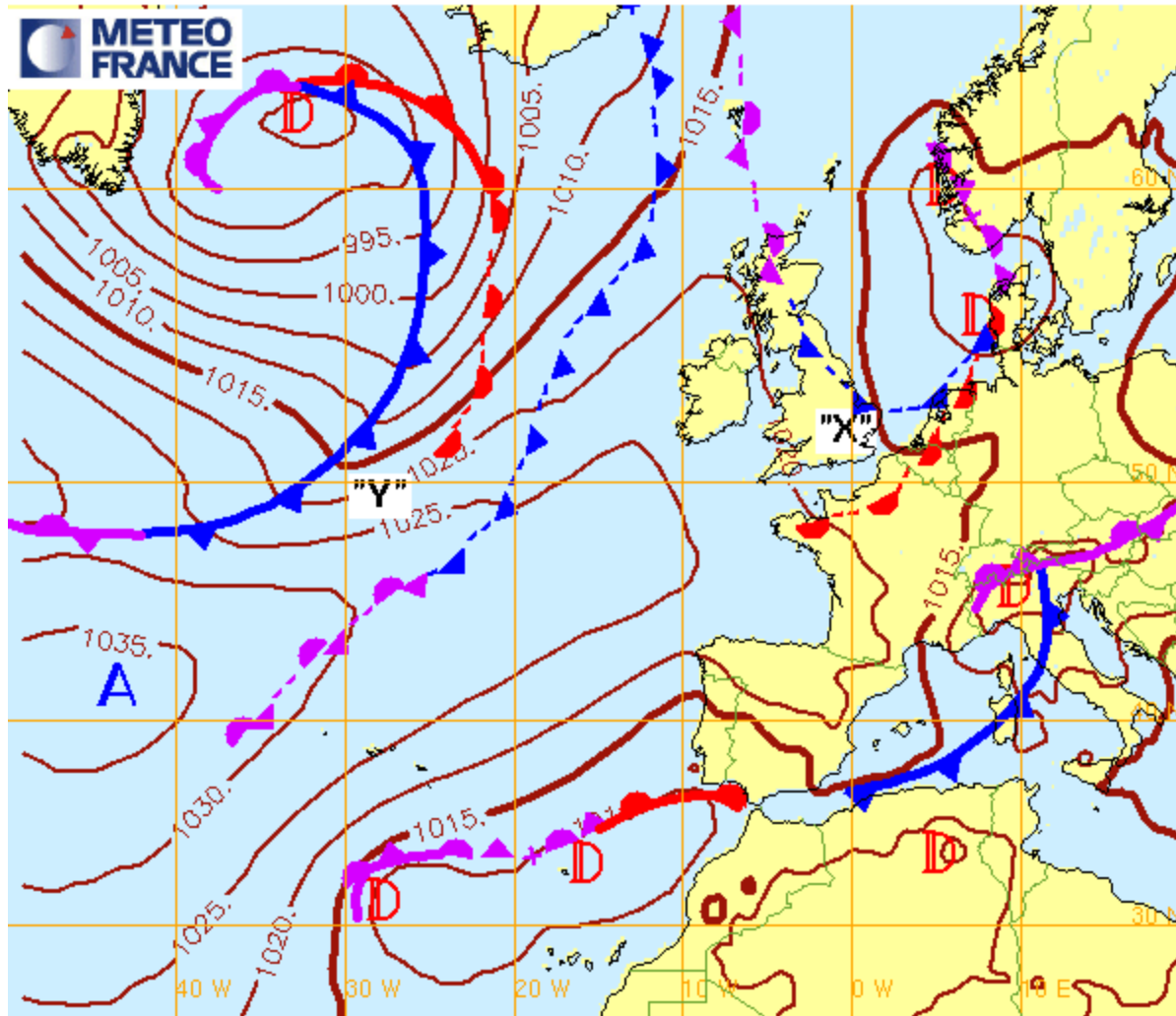
JEUDI 27 AVRIL 14H

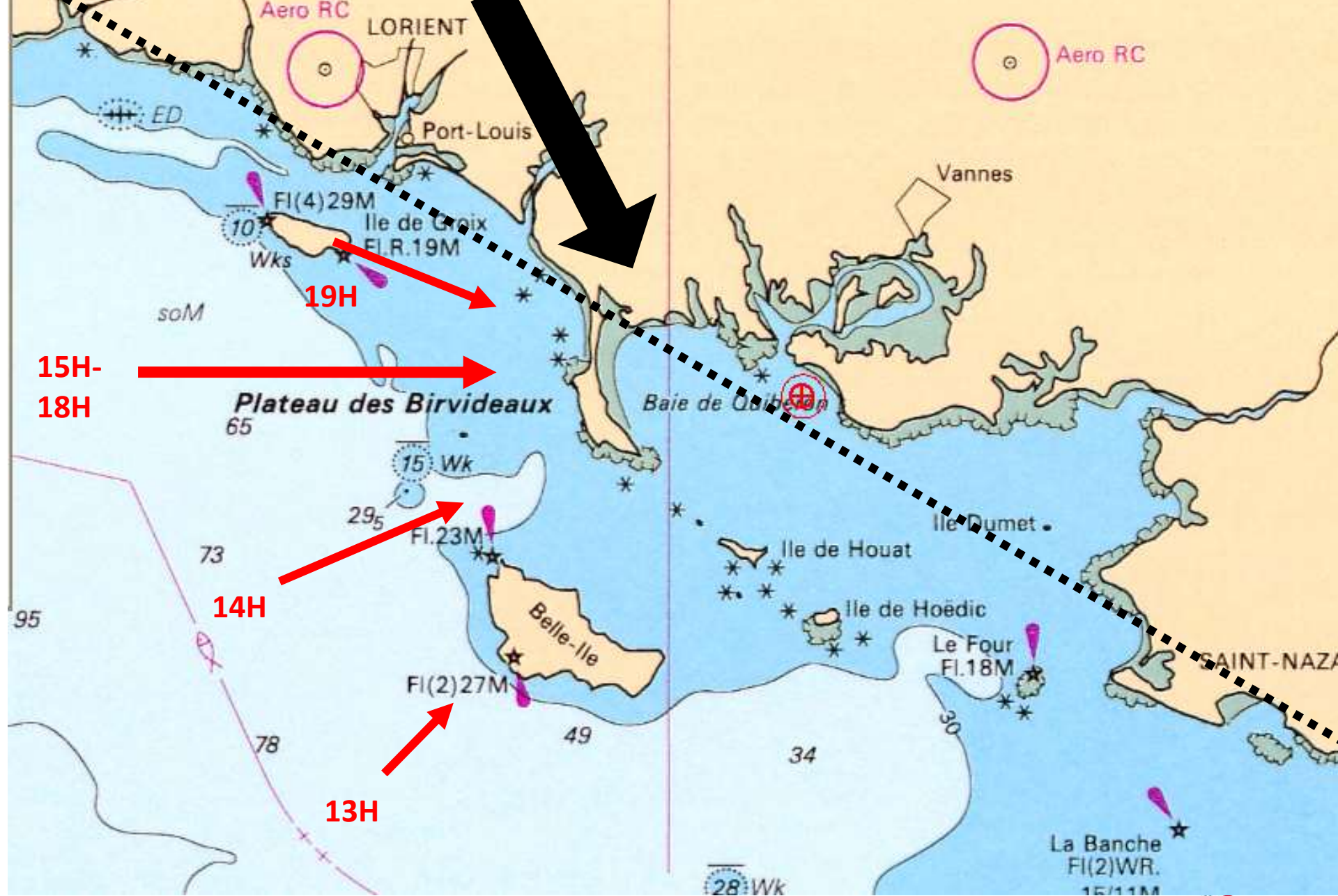
Fronts et isobares pour le 27/04/2017 12hUTC (reseau: 27/04/2017 00hUTC)



VENDREDI 28 AVRIL 02H

Fronts et isobares pour le 28/04/2017 00hUTC (reseau: 27/04/2017 00hUTC)





Grand beau le matin
puis arrivée de cumulus en fin de matinée

11H45



14H15



14H50



16H30
éclaircies temporaires

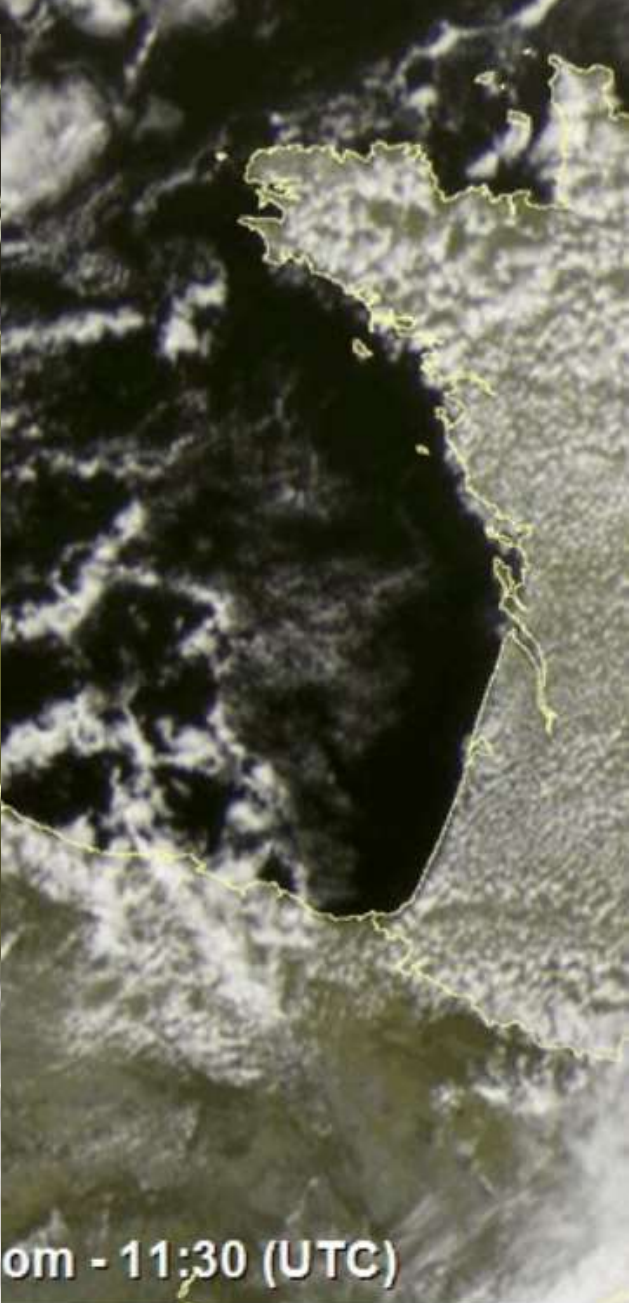




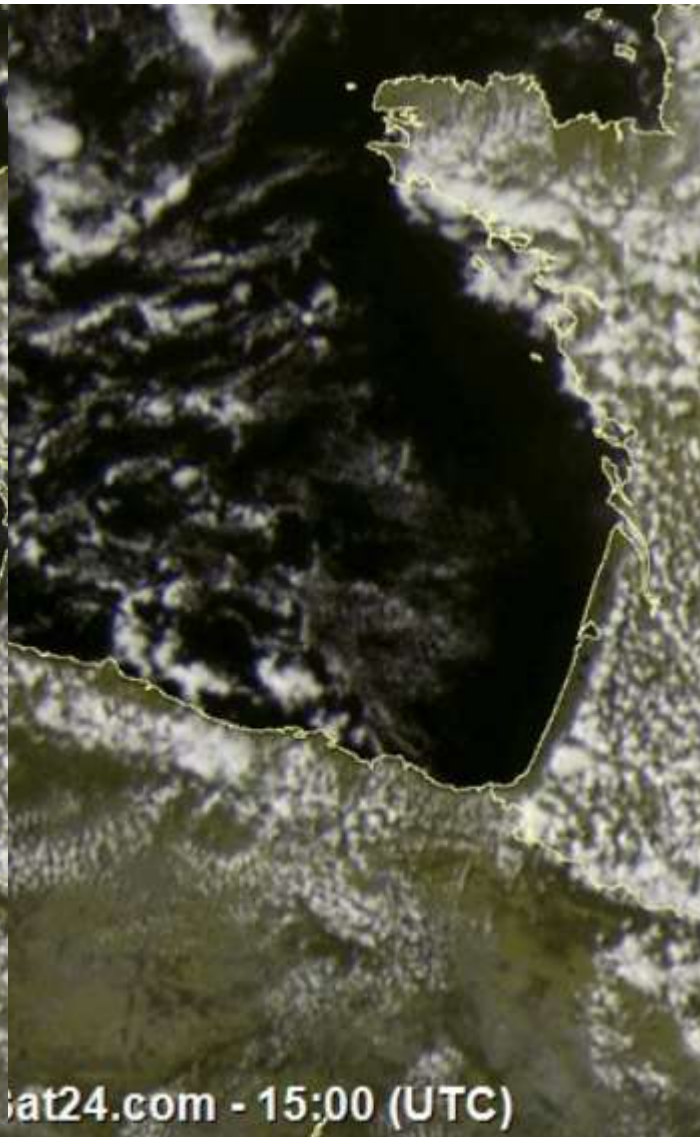
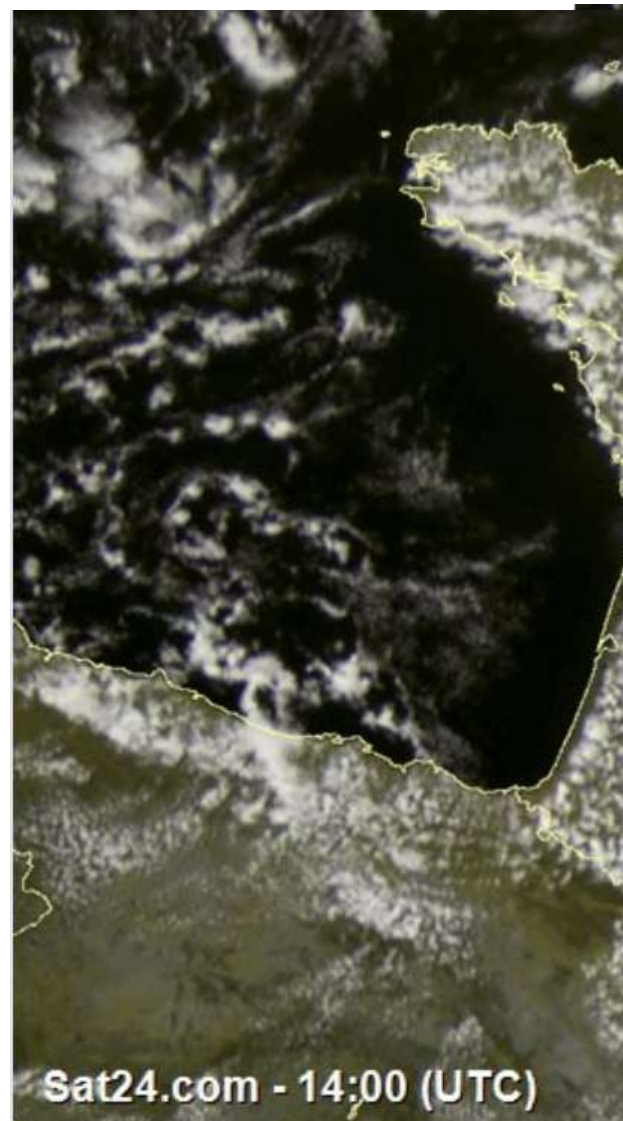

Sat24.com - 08:25 (UTC)



Sat24.com - 08:55 (UTC)



om - 11:30 (UTC)



jeu 27 avr.
15h45

jeu 27 avr.
16h00

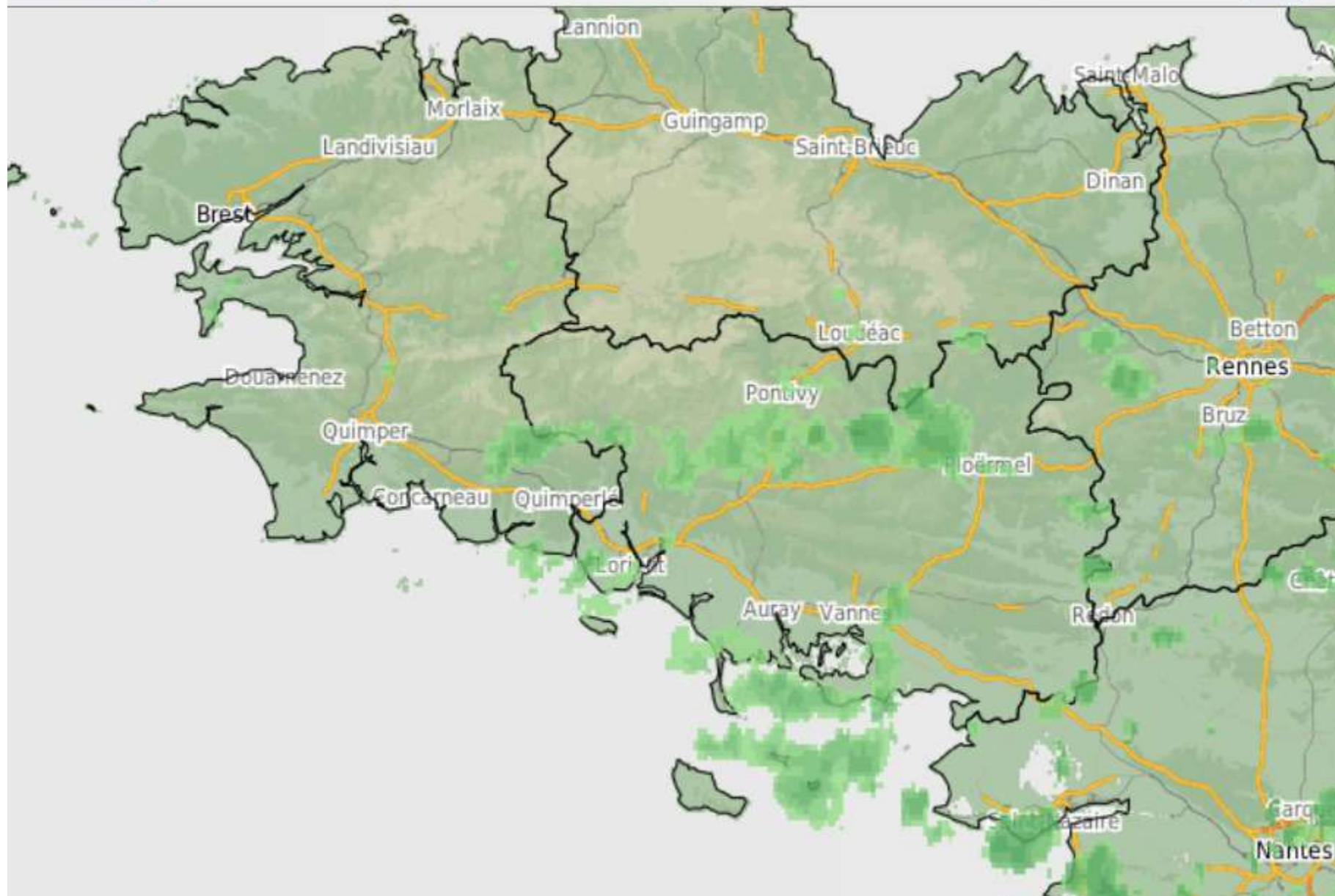
jeu 27 avr.
16h15

jeu 27 avr.
16h30

jeu 27 avr.
16h45



Ville / Code Post



Capteurs ▾ Webcams ▾ Prevision météo Blog Liens

Vents moyens et (rafales) en noeuds
Relevés du : 27 Avril 2017 entre 12h10 et 12h20

Beaufort	Noeuds	Km/h
< 2	< 6	< 11
3	7 - 10	12 - 19
4	11 - 16	20 - 28
5	17 - 21	29 - 38
6	22 - 27	39 - 49
7	28 - 33	50 - 61
8	34 - 40	62 - 74
9	41 - 47	75 - 88
> 10	> 48	> 89

➔ Vent clair
➔ Dévent

 Vents réels
 Webcams



entre 12h10 et 12h20 (6)

Lundi 24 Avril 2017

Mardi 25 Avril 2017

Mercredi 26 Avril 2017

Jeudi 27 Avril 2017

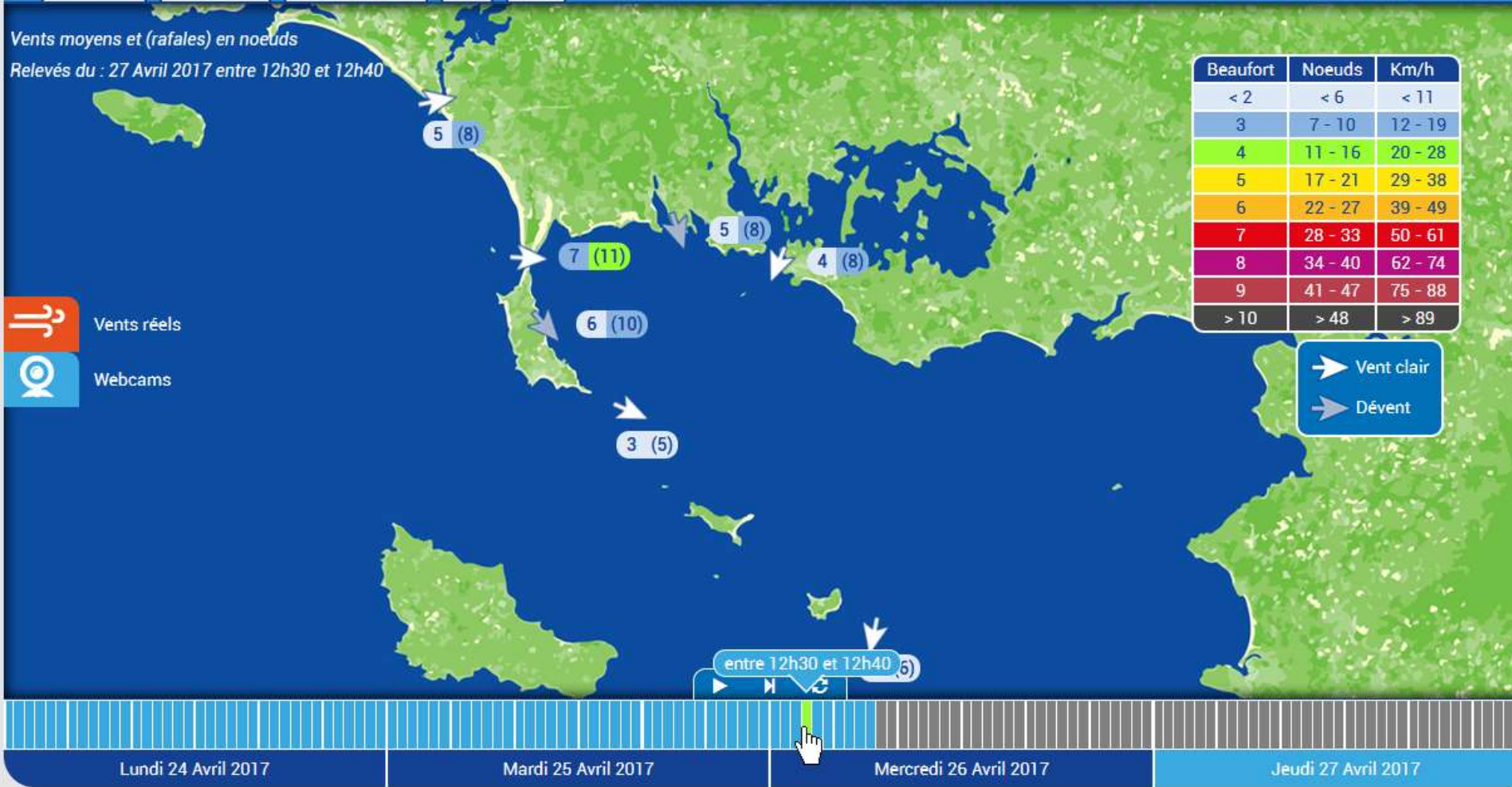
Capteurs ▾ Webcams ▾ Prevision météo Blog Liens

Vents moyens et (rafales) en noeuds
Relevés du : 27 Avril 2017 entre 12h30 et 12h40

 Vents réels
 Webcams

Beaufort	Noeuds	Km/h
< 2	< 6	< 11
3	7 - 10	12 - 19
4	11 - 16	20 - 28
5	17 - 21	29 - 38
6	22 - 27	39 - 49
7	28 - 33	50 - 61
8	34 - 40	62 - 74
9	41 - 47	75 - 88
> 10	> 48	> 89

 Vent clair
 Dévent



Capteurs ▾ Webcams ▾ Prevision météo Blog Liens

Vents moyens et (rafales) en noeuds

Relevés du : 27 Avril 2017 entre 13h10 et 13h20

Beaufort	Noeuds	Km/h
< 2	< 6	< 11
3	7 - 10	12 - 19
4	11 - 16	20 - 28
5	17 - 21	29 - 38
6	22 - 27	39 - 49
7	28 - 33	50 - 61
8	34 - 40	62 - 74
9	41 - 47	75 - 88
> 10	> 48	> 89

➔ Vent clair
➔ Dévent

 Vents réels
 Webcams

10 (12)

8 (9)

5 (9)

7 (9)

6 (11)

3 (5)

entre 13h10 et 13h20

Lundi 24 Avril 2017

Mardi 25 Avril 2017

Mercredi 26 Avril 2017

Jeudi 27 Avril 2017

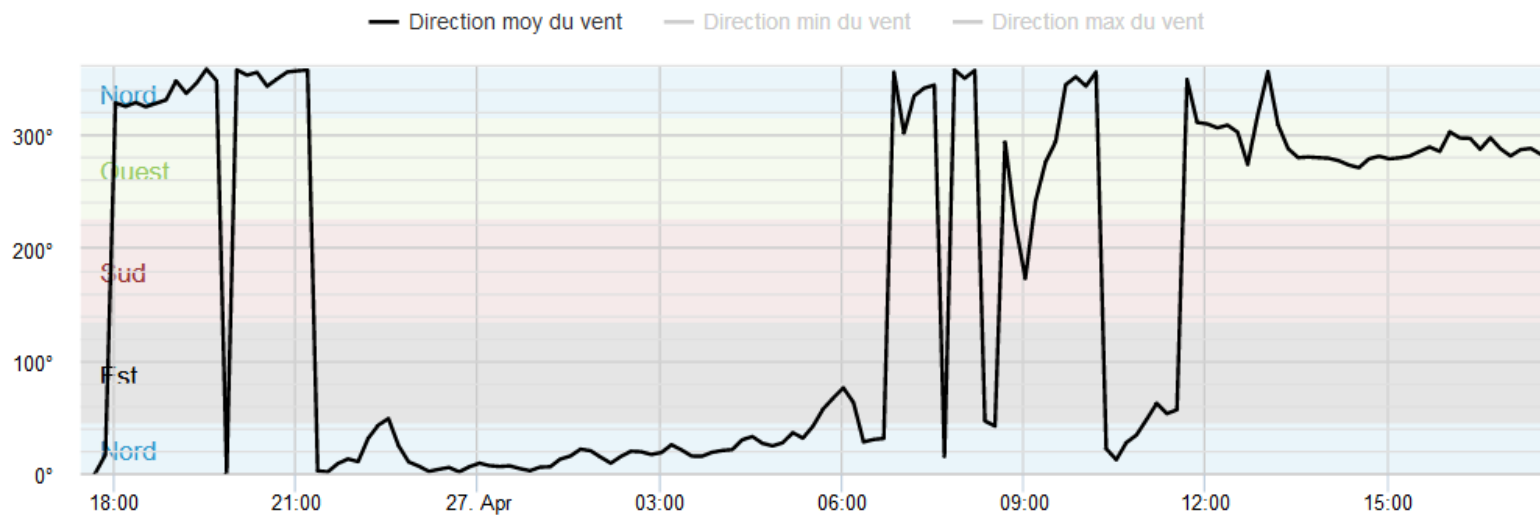
Isthme - Saint Pierre Quiberon

2 dernières heures

Graphique 6h

Graphique 24h

8 derniers jours



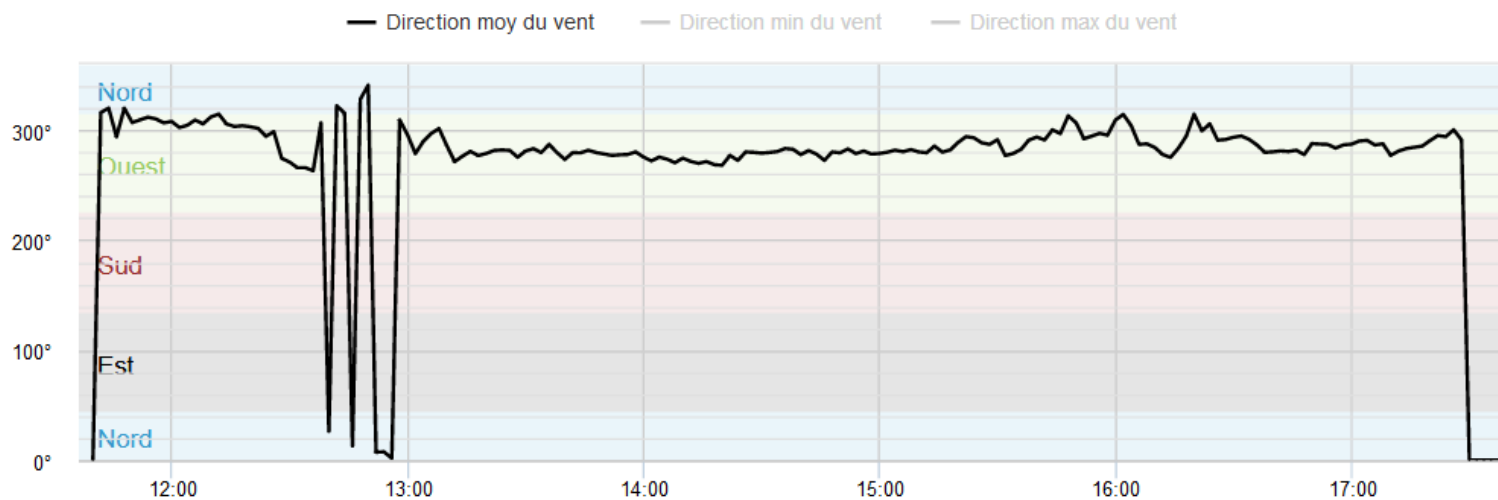
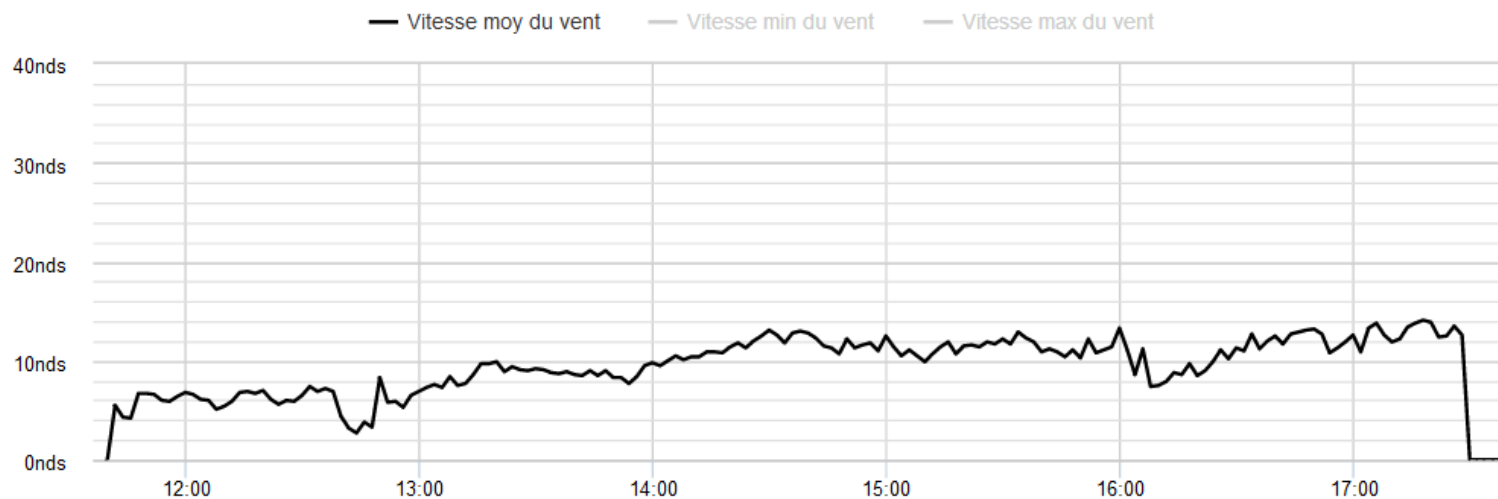
Isthme - Saint Pierre Quiberon

2 dernières heures

Graphique 6h

Graphique 24h

8 derniers jours



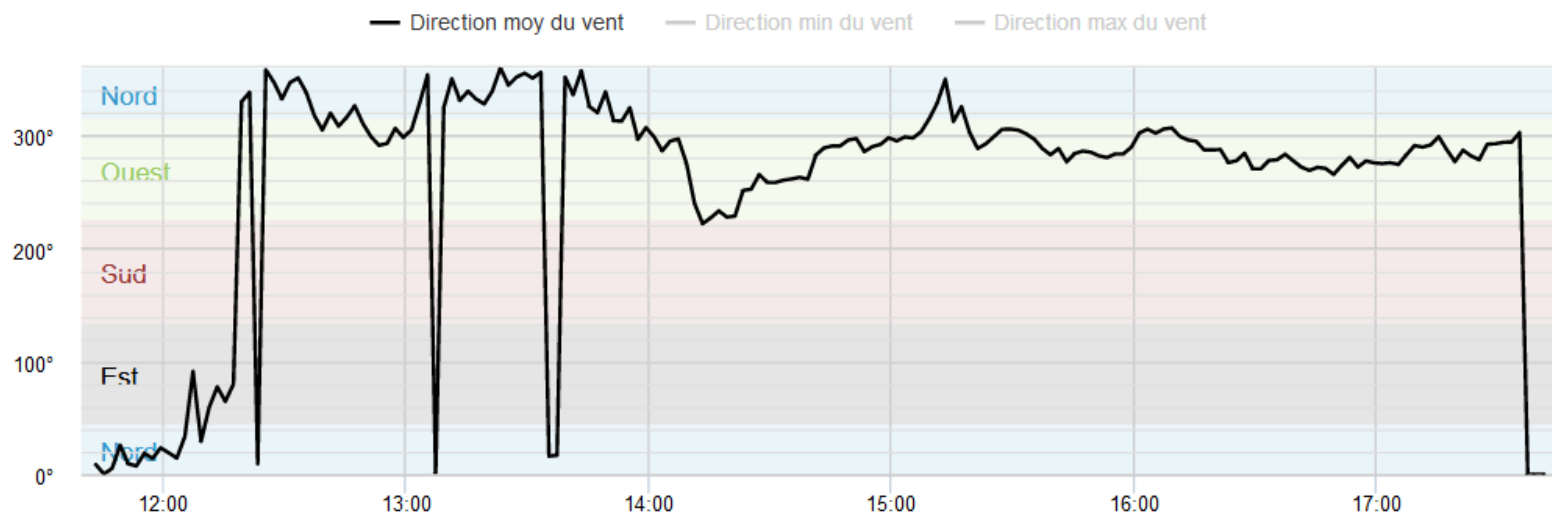
École de Voile Océane

2 dernières heures

Graphique 6h

Graphique 24h

8 derniers jours



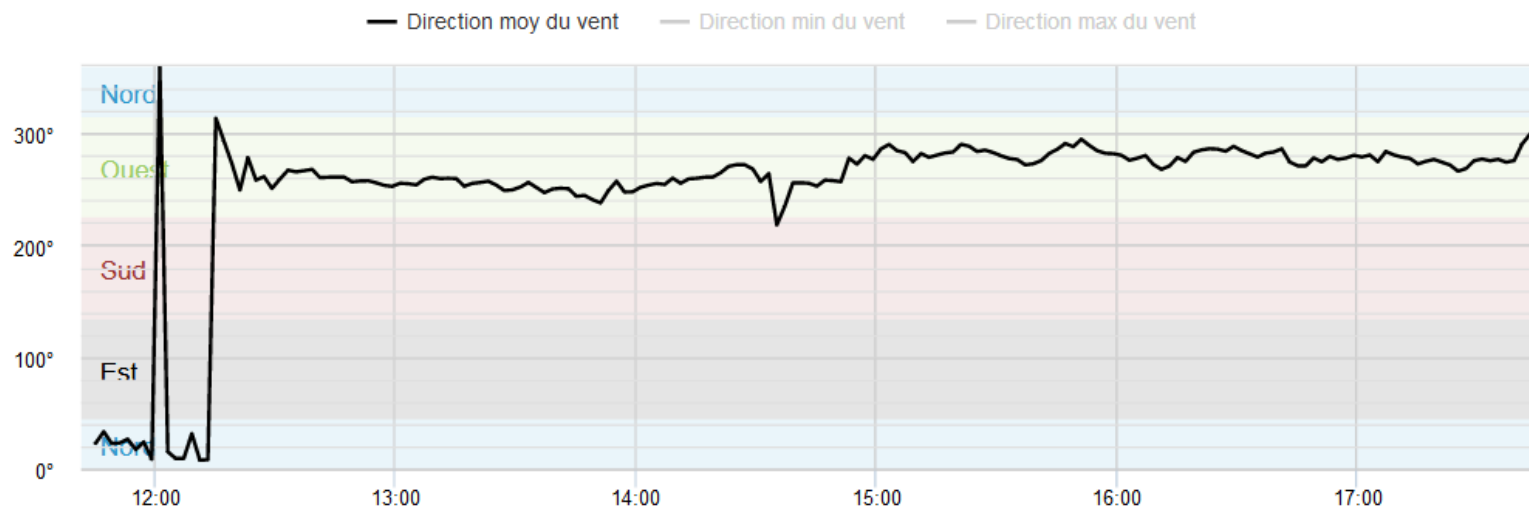
Semaphore d'Etel

2 dernières heures

Graphique 6h

Graphique 24h

8 derniers jours



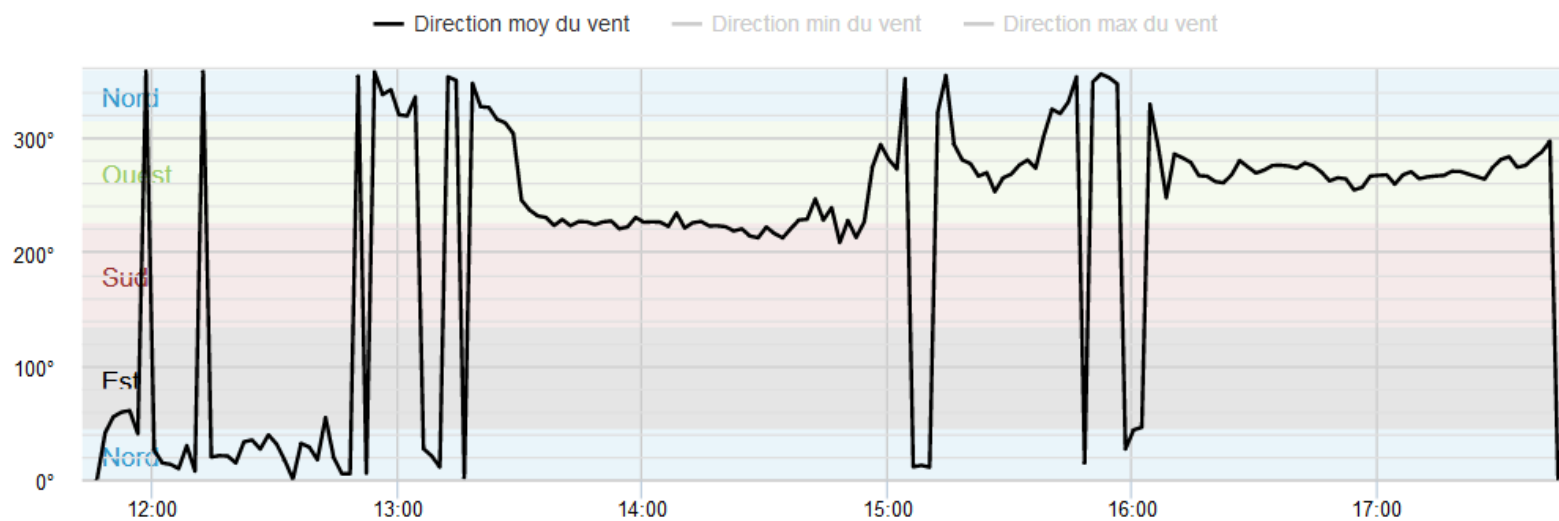
Phare de Port Navalo

2 dernières heures

Graphique 6h

Graphique 24h

8 derniers jours



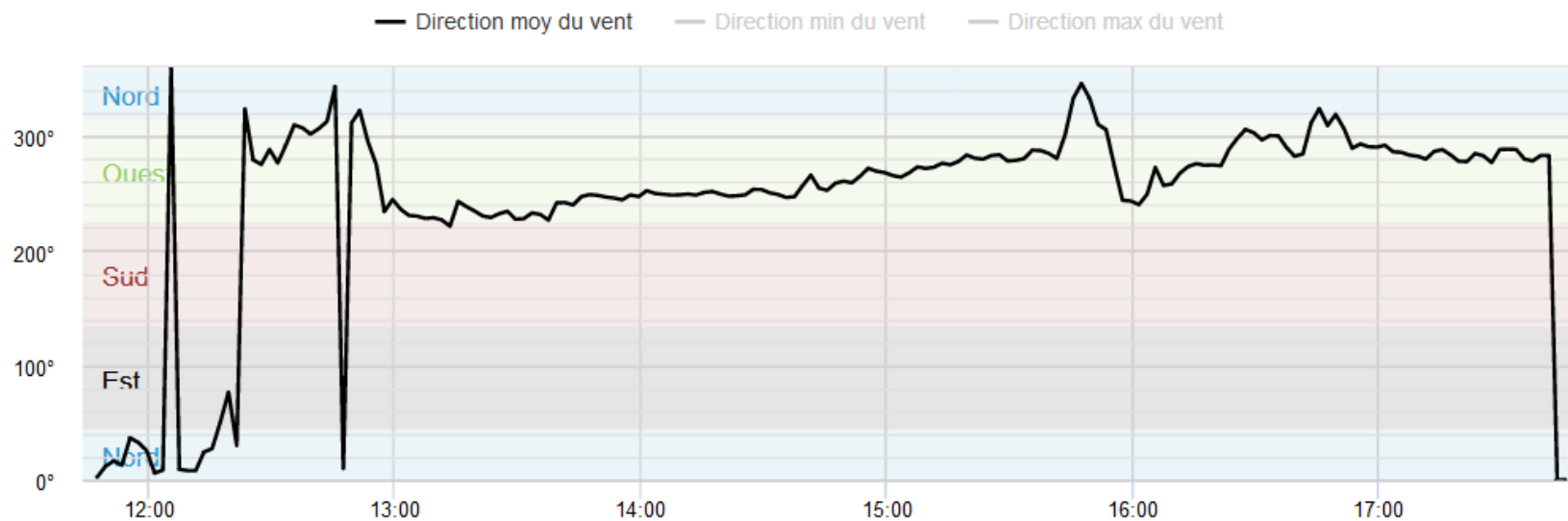
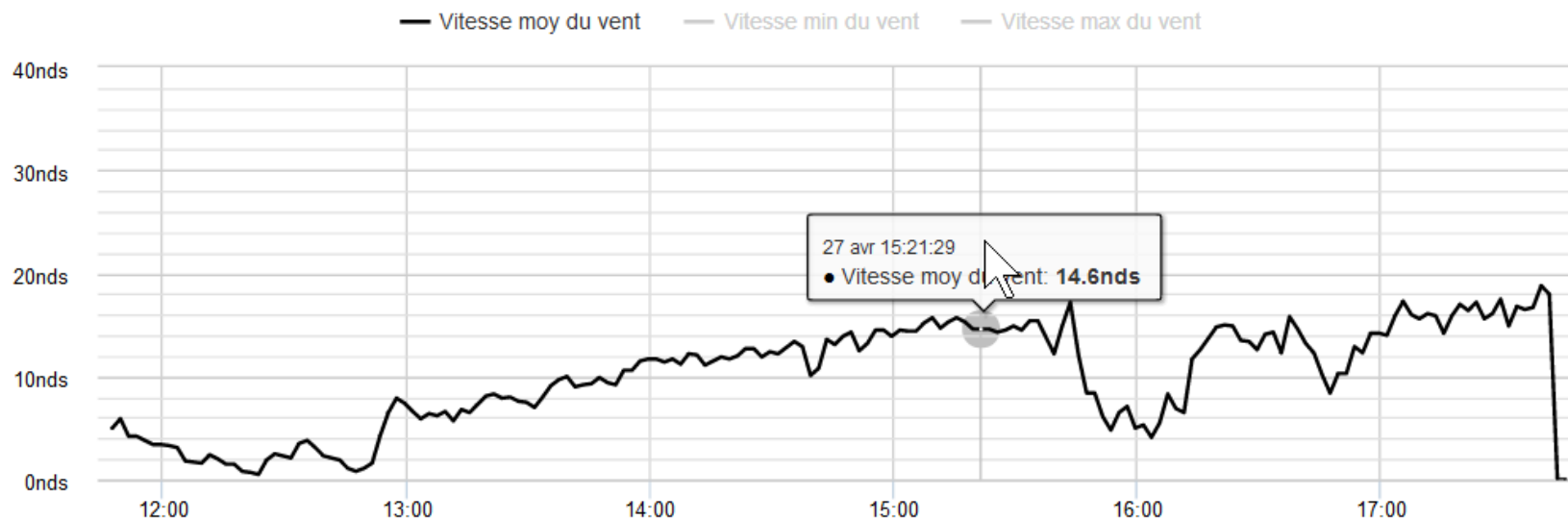
Phare de la Teignouse

2 dernières heures

Graphique 6h

Graphique 24h

8 derniers jours



AURAY (26m)

Température (°C)	11,2	11,9	11,3	10,8	10,6	10,7	10,9	10,9	11,1	11,5	11,6	11,7	12,1	12	11,9	12,4	12	11,4	11,2	11,2	11,4	11,3	11	10,7	10,3	10	9,6	9,7	9,9	10	10			
Température point de rosée (°C)																																		
Pression (hPa)																																		
Humidité (%)																																		
Direction du vent (°)	NC	NC	NC	NC	NC	NC	NC	NC	NC	NC	NC	NC	NC	NC	NC	NC	NC	NC	NC	NC	NC	NC	NC	NC	NC	NC	NC	NC	NC	NC	NC	NC	NC	
Force du vent (noeuds)																																		
Vitesse Max instantanée (noeuds)																																		

ILE DE GROIX (41m)

Température (°C)	10,3	10,2	10,3	10,4	10,9	11,6	12,1	12,1	11,7	11,1	10,7	10,6	10,5	10,5	10,5	10,5	11	11,8	11,3	10,9	10,8	10,7	10,6	10,4	10,3	10,3	10,4	10,5	10,5	10,5			
Température point de rosée (°C)	0,9	0,2	1,1	1	1,7	1,5	2,3	2	2,2	2,1	1,5	1,9	1,6	2,1	1,8	2,3	1,8	2,6	2,8	2,8	2,2	2,9	2,5	2,4	2,5	2,4	2,9	2,5	3,5	2,8	4		
Pression (hPa)																																	
Humidité (%)	52	50	53	52	53	50	51	50	52	54	53	55	54	56	55	57	55	56	54	56	55	58	57	57	58	58	60	58	62	59	64		
Direction du vent (°)	260	270	270	270	270	270	270	270	270	270	270	270	270	280	280	280	280	280	280	280	280	280	290	290	290	280	280	290	290	290	280		
Force du vent (noeuds)	10	10	11	11	10	10	10	10	11	12	12	14	15	17	17	16	15	17	18	18	18	19	19	22	22	21	20	18	18	20			
Vitesse Max instantanée (noeuds)	17	18	18	17	17	17	18	17	18	18	20	20	22	23	24	24	22	23	25	25	25	25	25	25	27	27	26	26	24	27	27		

SARZEAU SA (37m)

Température (°C)	9,6	9,6	9,5	9	8,8	8,8	9,1	9,5	10,2	10,1	9,8	9,4	9,3	9,8	10,2	10,5	10,9	11,4	11,6	11,1	11,5													
Température point de rosée (°C)																																		
Pression (hPa)																																		
Humidité (%)																																		
Direction du vent (°)	270	270	290	310	300	290	280	260	260	270	280	300	300	310	320	290	280	280	270	260	270													
Force du vent (noeuds)	6	7	7	8	8	5	3	5	5	5	6	5	5	2	3	5	5	6	8	8	7													
Vitesse Max instantanée (noeuds)	13	13	13	16	16	11	9	12	12	12	12	10	10	6	7	9	9	12	12	12	15													
Heure loc.	15h	15h06	15h12	15h18	15h24	15h30	15h36	15h42	15h48	15h54	16h	16h06	16h12	16h18	16h24	16h30	16h36	16h42	16h48	16h54	17h	17h06	17h12	17h18	17h24	17h30	17h36	17h42	17h48	17h54	18h			

jeudi 27

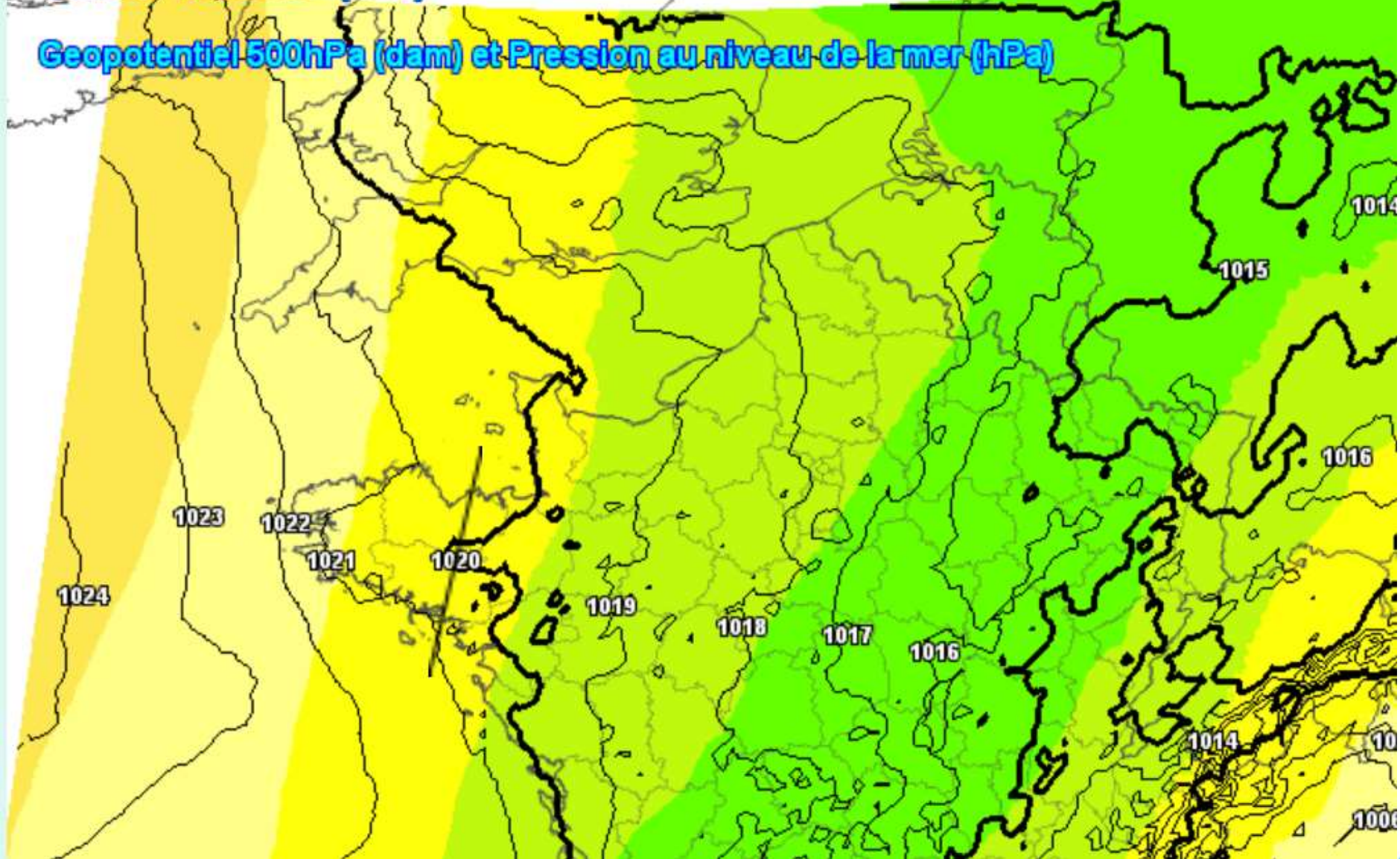


Jeudi 27 avril 2017

16:00 locale (+2h)

Run AROME 12 Z du Jeudi 27 avril 2017

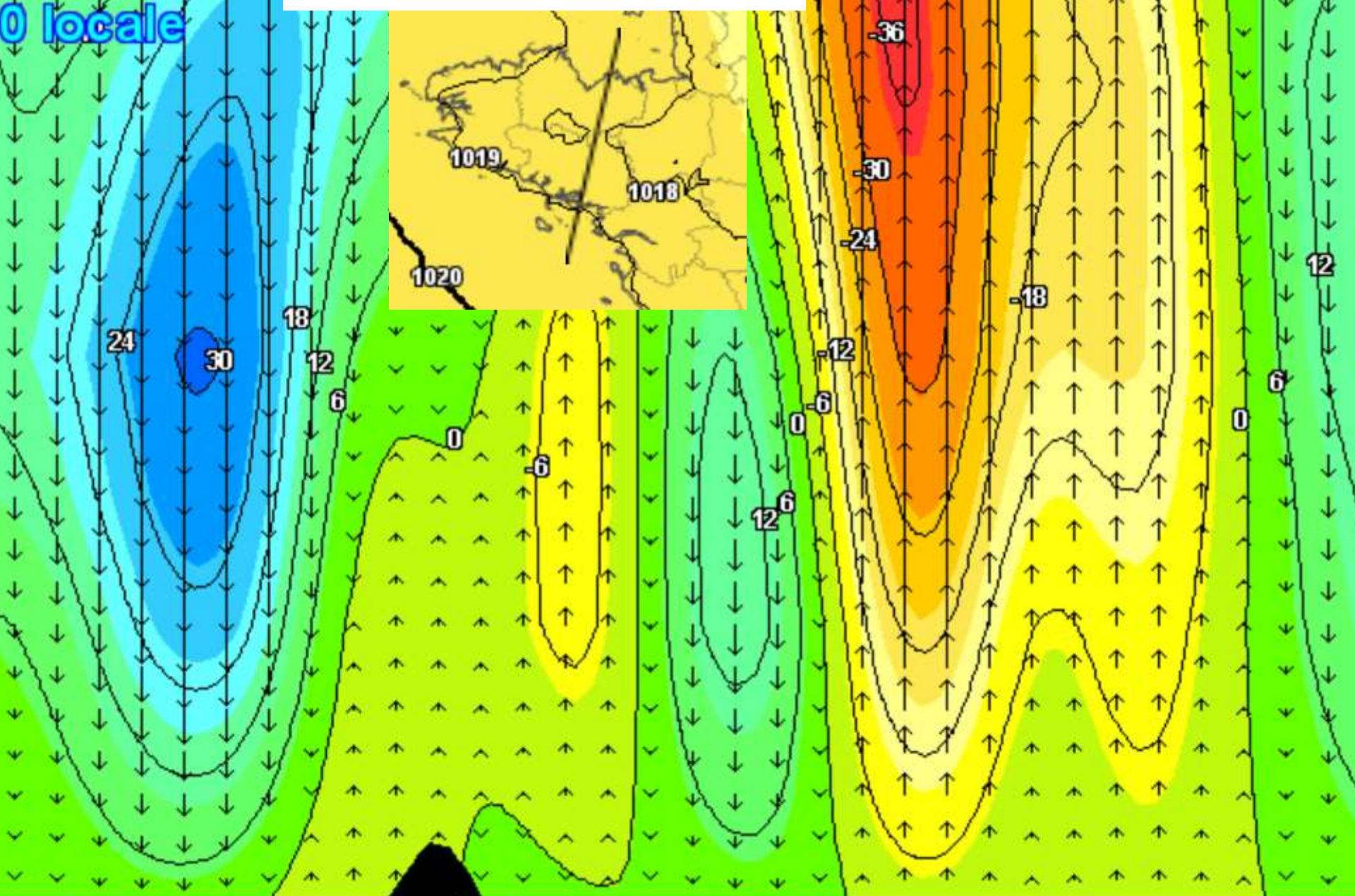
Geopotentiel 500hPa (dam) et Pression au niveau de la mer (hPa)



27 avril 2017
0 locale

Forte convection sur la Bretagne

Run AROME 12Z du Jeudi 27 avril 2017

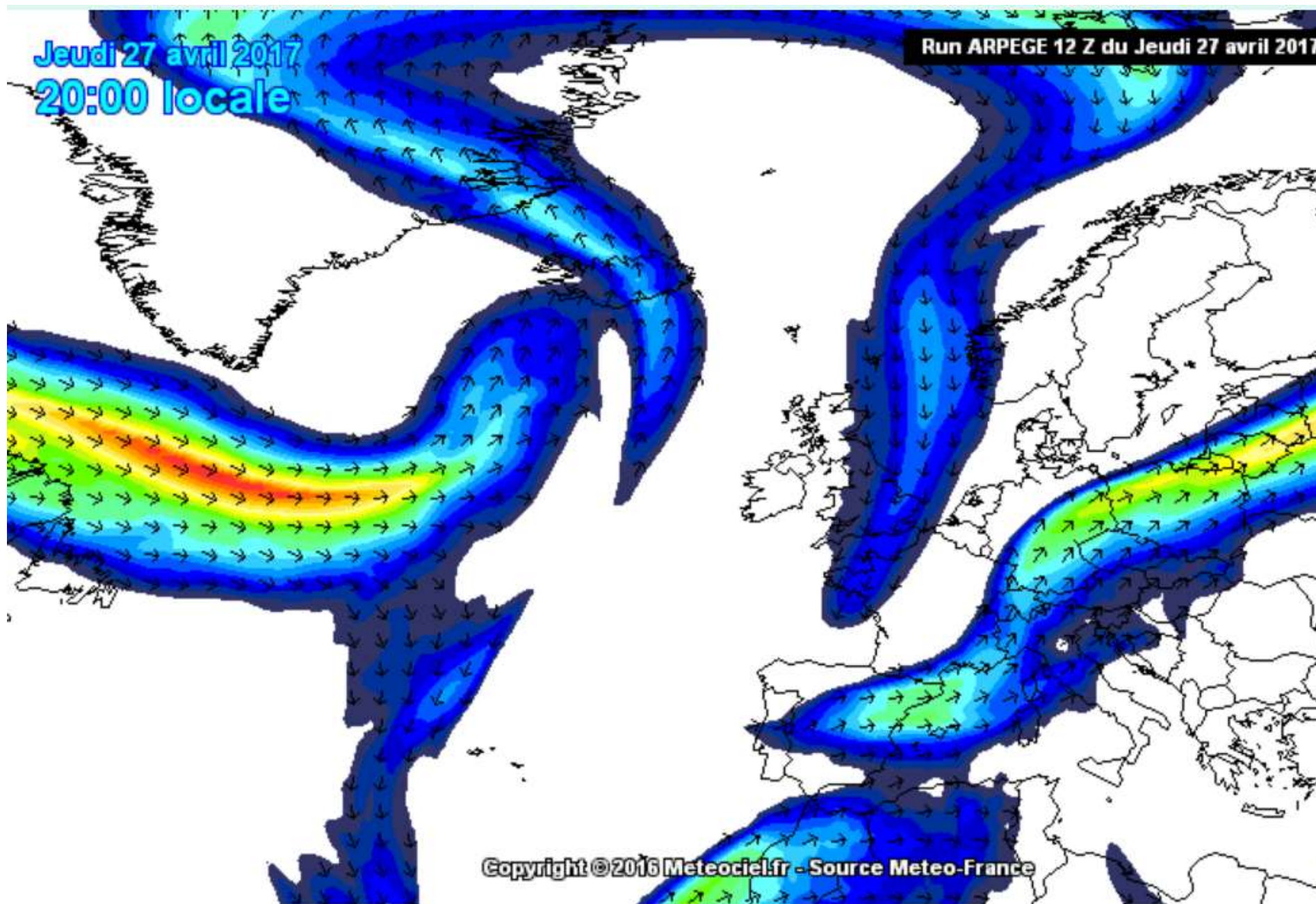


Presses verticales (hPa/h)

70 65 60 55 50 45 40 35 30 25 20 15 10 5 0 -5 -10 -15 -20 -25 -30 -35 -40 -45 -50 -55


Jeudi 27 avril 2017
20:00 locale

Run ARPEGE 12 Z du Jeudi 27 avril 2017



Copyright ©2016 Meteociel.fr - Source Météo-France

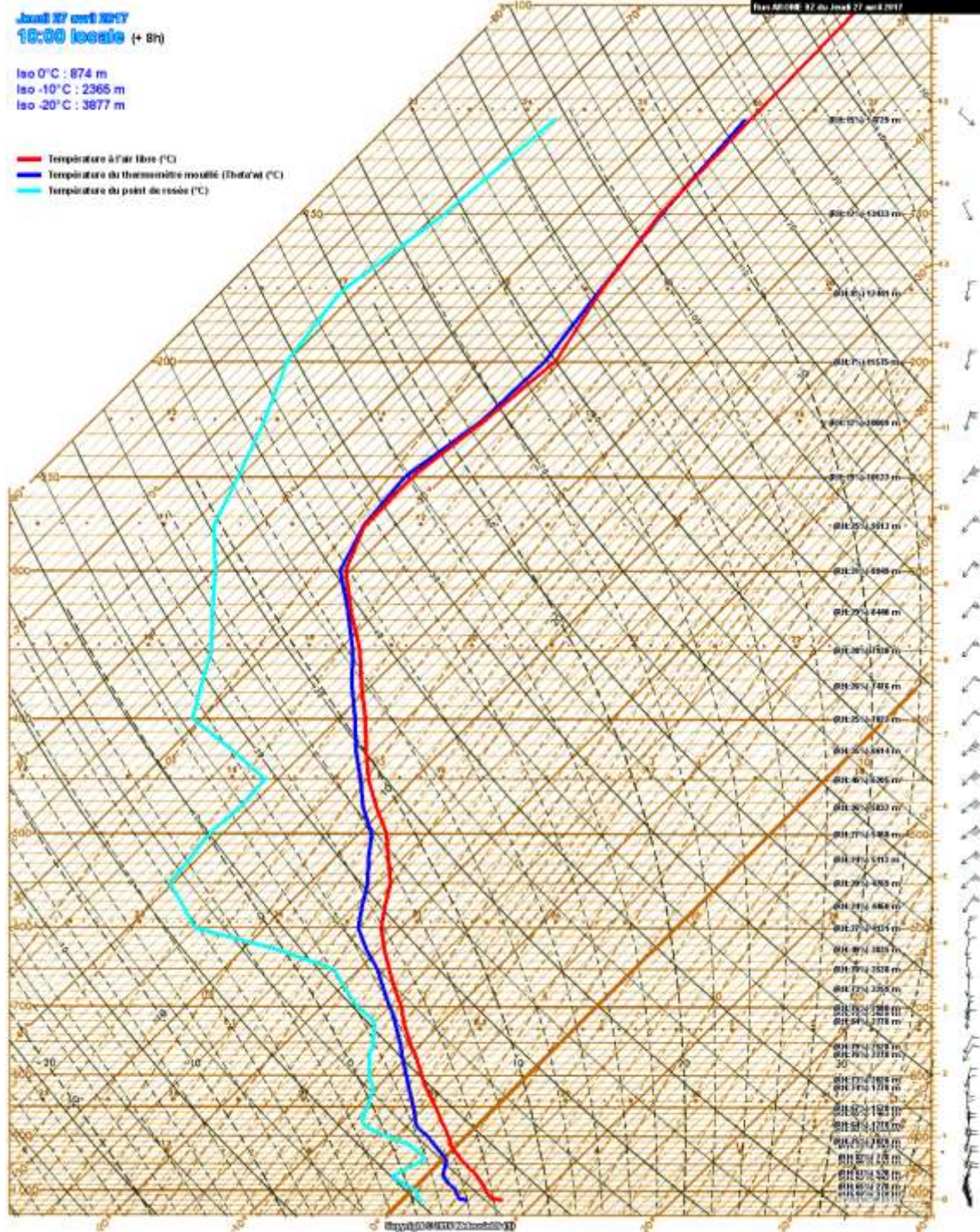
Jet stream 300hPa (km/h)
(+ 6h)



Jour: 07 mai 2017
10:00 locale (+ 8h)

iso 0°C : 874 m
iso -10°C : 2365 m
iso -20°C : 3877 m

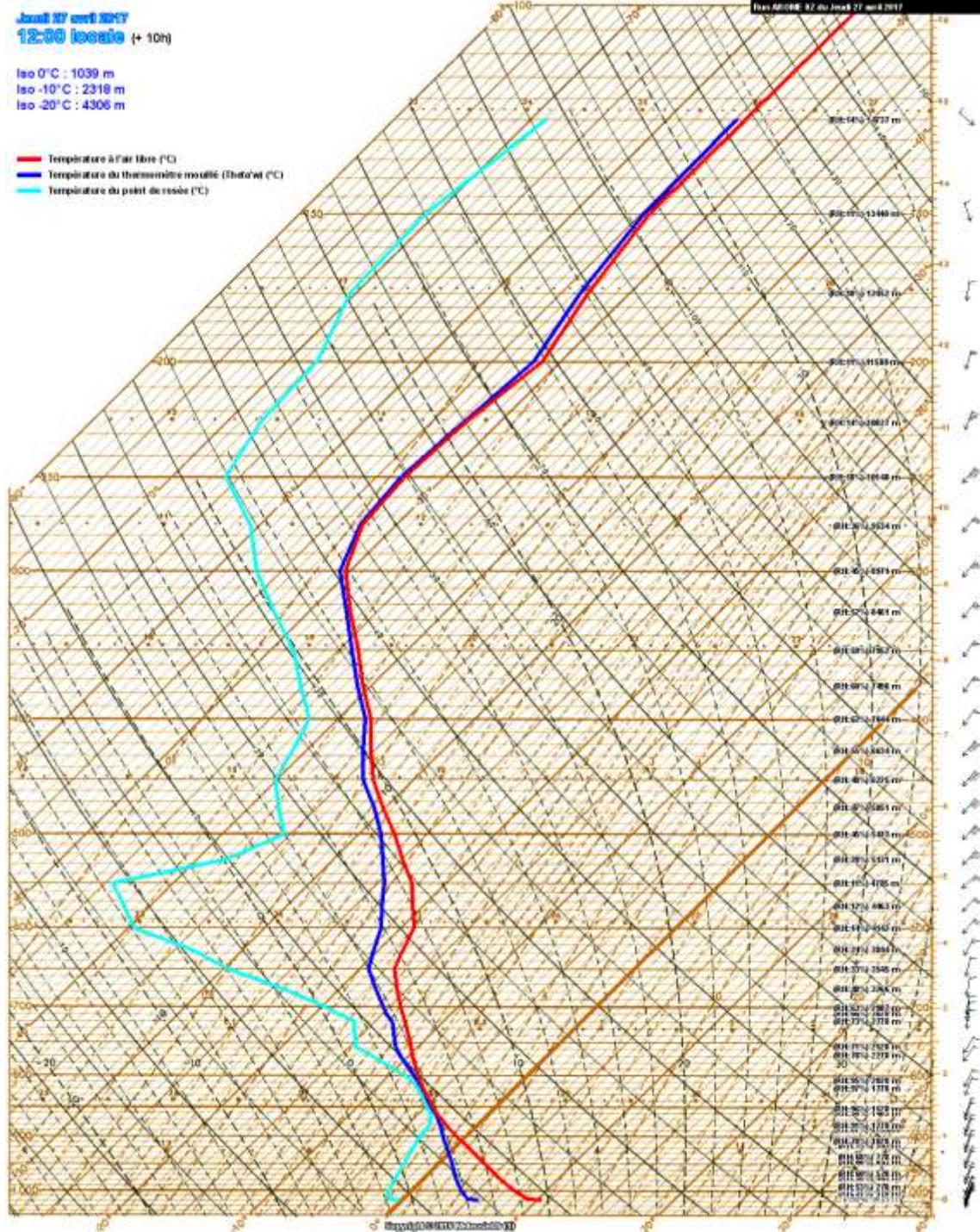
- Température à l'air libre (°C)
- Température du thermisteur mouillé (theta_w) (°C)
- Température du point de rosée (°C)



Jour: 07 avril 2017
12:00 locale (+10h)

lso 0°C : 1039 m
lso -10°C : 2318 m
lso -20°C : 4306 m

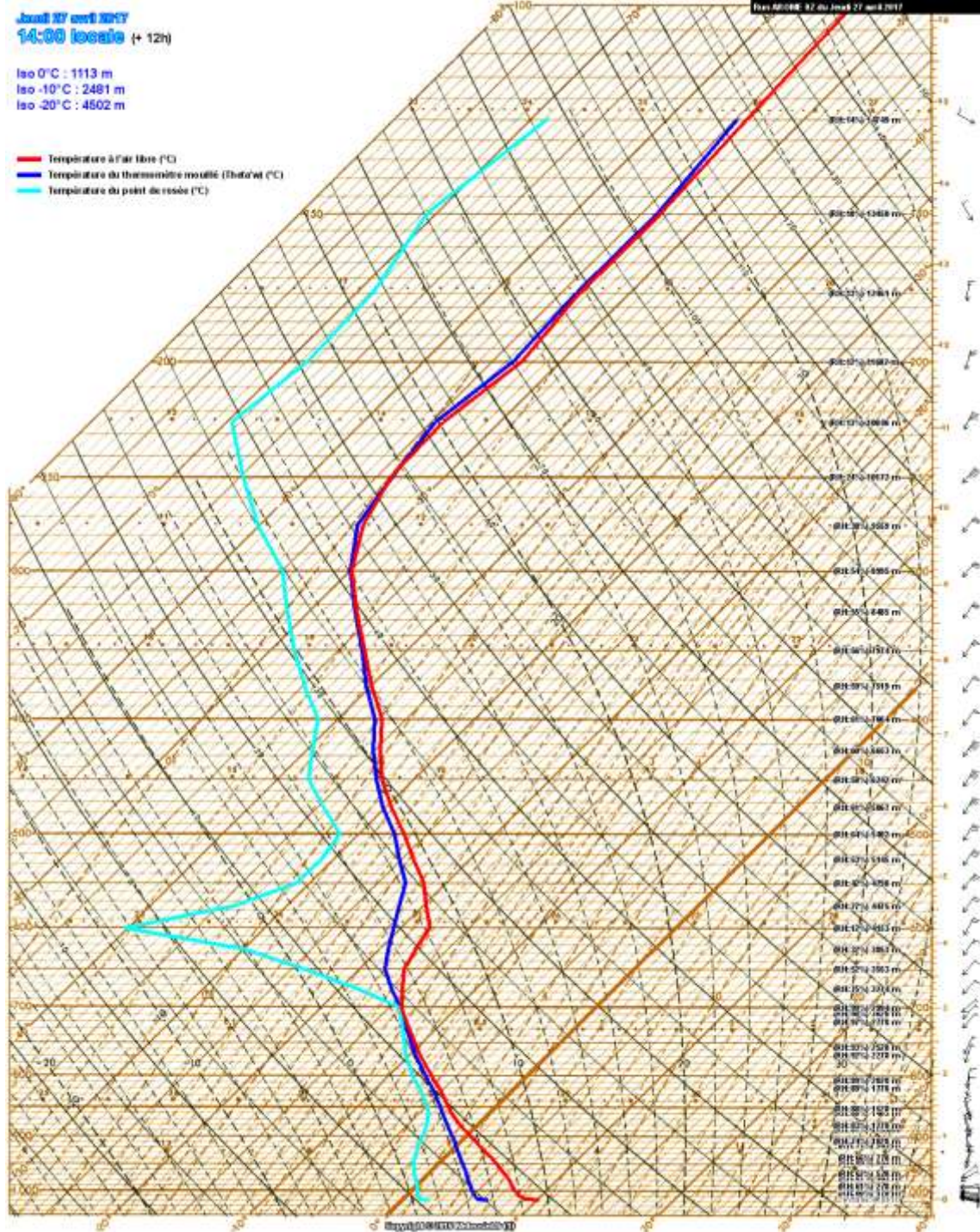
— Température à l'air libre (°C)
— Température du thermisteur mouillé (lso) (°C)
— Température du point de rosée (°C)



Jour: 07 avril 2017
14:00 locale (+12h)

Isot 0°C : 1113 m
Isot -10°C : 2481 m
Isot -20°C : 4502 m

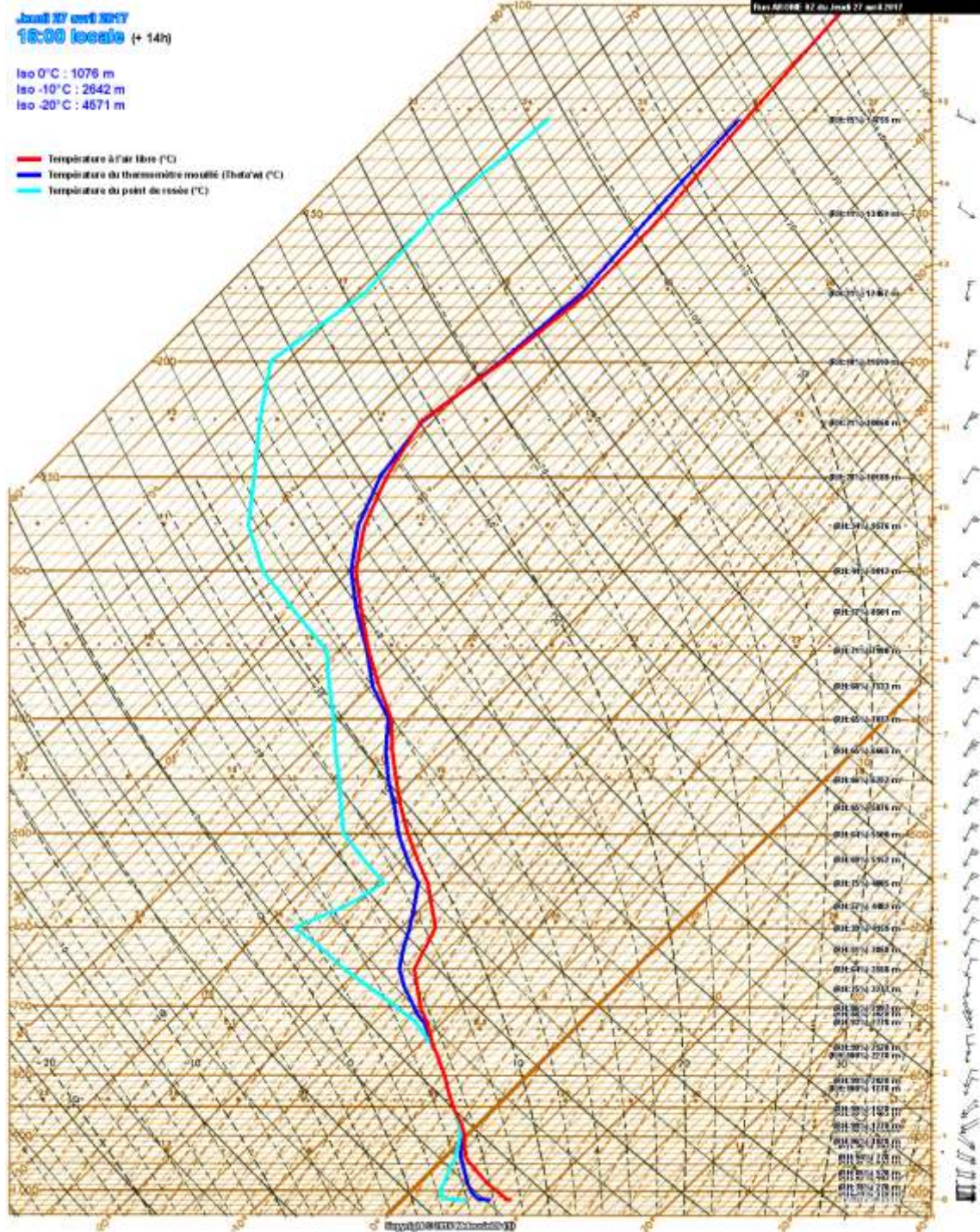
— Température à l'air libre (°C)
— Température du thermomètre mouillé (Bataw) (°C)
— Température du point de rosée (°C)



Jour: 07 mai 2017
16:00 locale (+14h)

lso 0°C : 1076 m
lso -10°C : 2642 m
lso -20°C : 4571 m

— Température à l'air libre (°C)
— Température du thermomètre mouillé (lso) (°C)
— Température du point de rosée (°C)



Ecole Nationale de Voile et des Sports Nautiques

Jour 17 avril 2017
18:00 locale (+1h)

lao 0°C : 1025 m
lao 10°C : 2807 m
lao 20°C : 4788 m

— Température à l'air libre (°C)
— Température du thermomètre mouillé (Bataw) (°C)
— Température du point de rosée (°C)

